












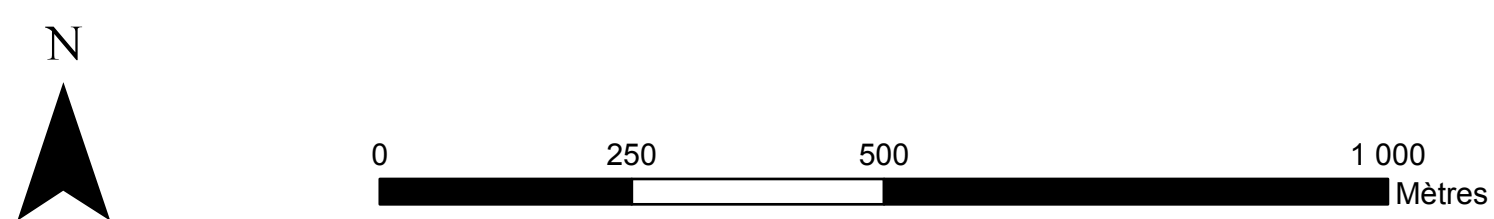


-  Patrimoine bâti
-  Ensemble bâti
-  Ensemble paysager
-  Arbre remarquable
-  Arbre d'alignement
-  Espace boisé classé (EBC)
-  Zone humide

- Fond cartographique**
-  Limite communale
 -  Parcelle cadastrale
 -  Voie principale
 -  Bâti
 -  Rocade
 -  Hydrographie



**Servitude patrimoine paysage
et
Espace Boisé Classé**

**PROJET DE MODIFICATION N°2
DU PLAN LOCAL D'URBANISME**

FÉVRIER 2019

Approuvé le 18 FÉVRIER 2013
 Mise à jour n°1 le 20 MAI 2016
 Mise à jour n°2 le 8 FÉVRIER 2017
 Mise à jour n°3 le 6 MARS 2018
 Modification n°1 le 4 FÉVRIER 2019

Echelle : 1/7500

